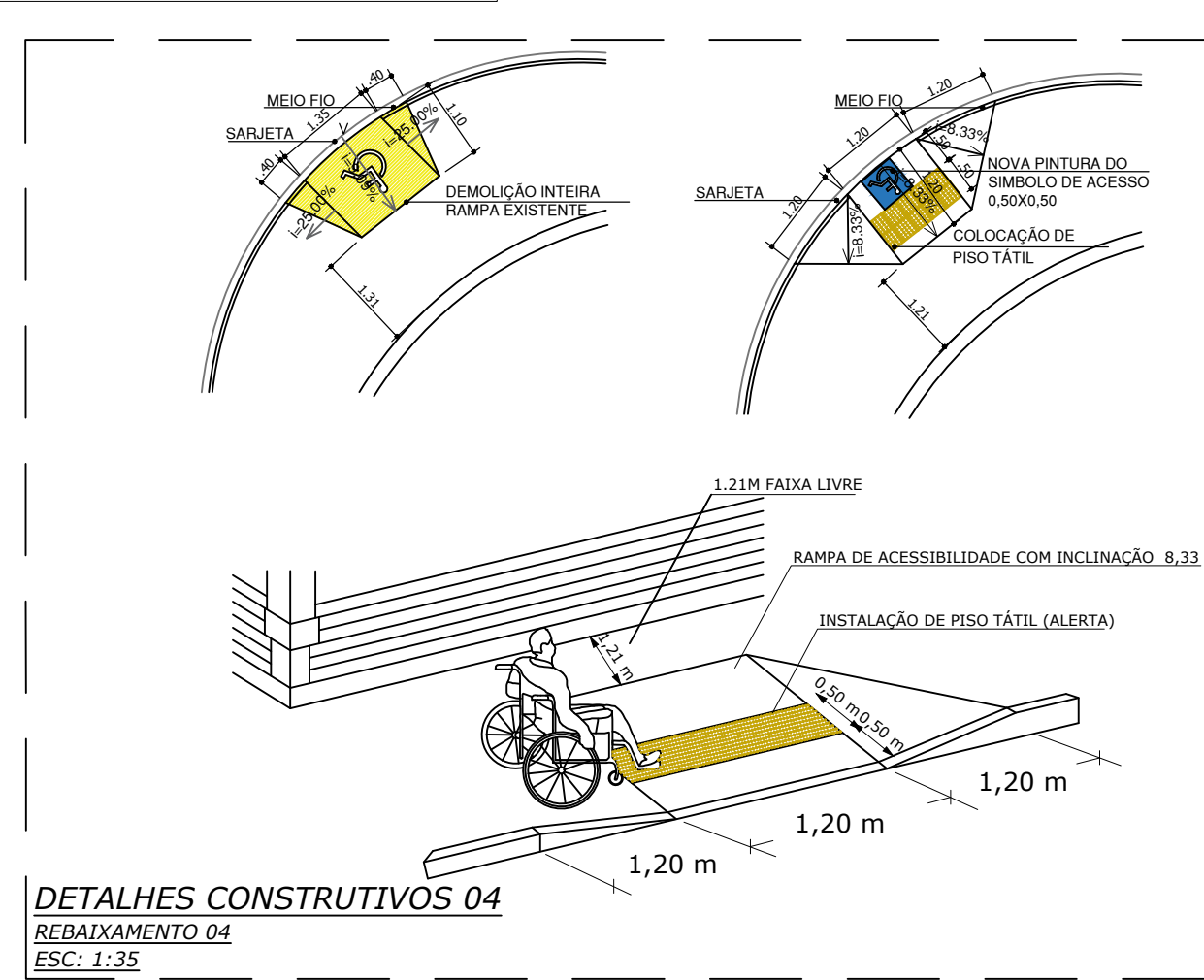
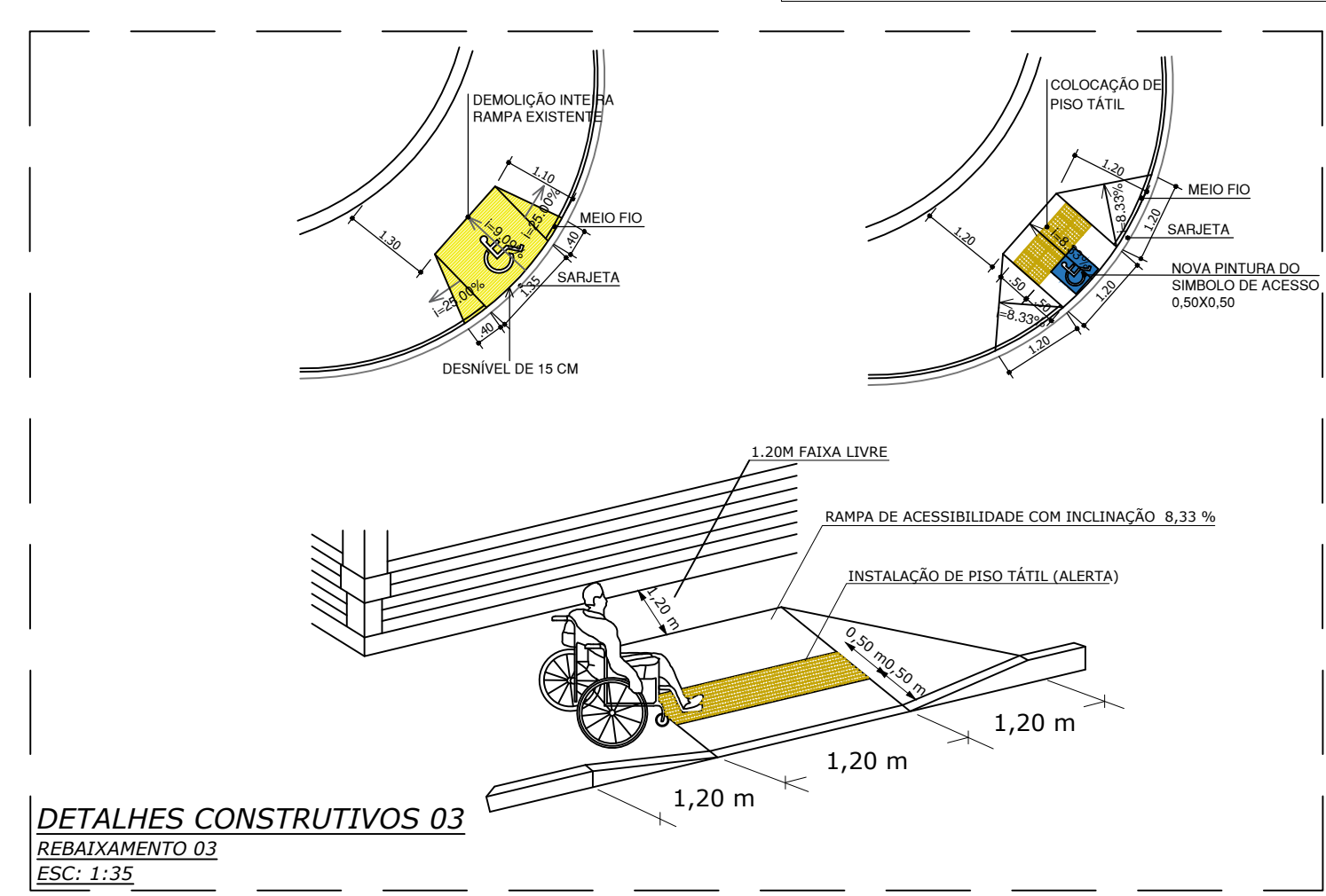
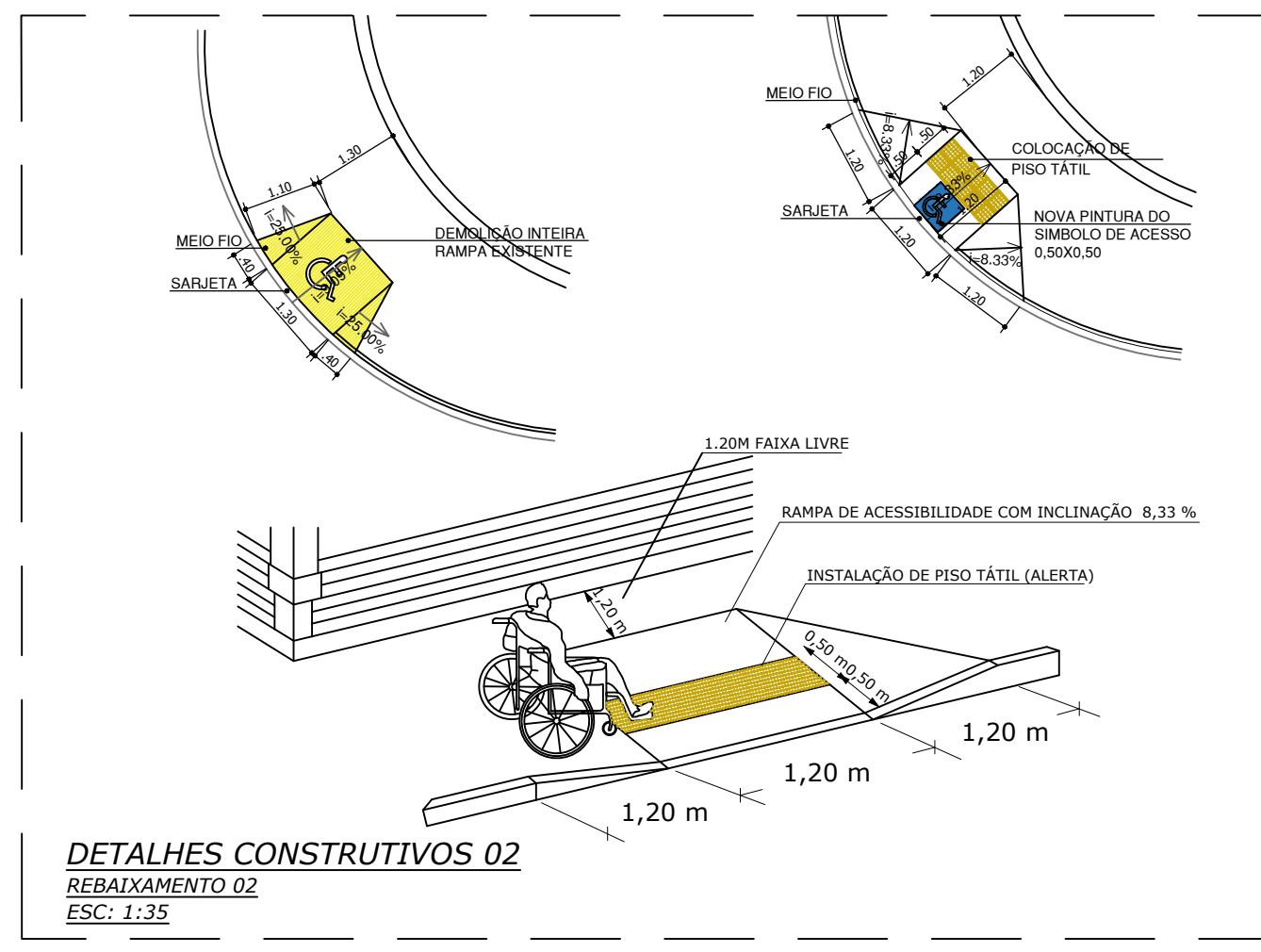


REFERÊNCIAS NORMATIVAS: ABNT 16537-2024

- SINALIZAÇÃO TÁTIL DE ALERTA E DIRECIONÁVEL: Mudanças de direção:
- a-) Quando houver mudança de direção formando ângulo entre 150° a 180°, não é necessário a mudança de sinalização;
- b-) Quando houver mudança de direção com ângulo entre 90° a 150°, deve haver sinalização tátil de alerta, formando áreas de alerta com dimensão equivalente ao dobro da largura da sinalização tátil direcional;
- c-) Quando houver o encontro de três faixas direcionais, deve haver sinalização tátil formando áreas de alerta com dimensão equivalente ao triplo da largura da sinalização tátil. A área de alerta deve ser posicionada mantendo-se pelo menos um dos lados em posição ortogonal a uma das faixas direcionais.
- d-) Quando houver o encontro de quatro faixas direcionais, deve haver sinalização tátil formando áreas de alerta com dimensão equivalente ao triplo da largura da sinalização tátil direcional, não ultrapassando o limite da largura de até 90 cm de sinalização tátil de alerta. A área de alerta deve ser posicionada com pelo menos um dos lados em posição ortogonal a uma das faixas direcionais.

PLANTA DE IMPANTAÇÃO- CRECHE DESIDÉRIO MINETTO  
SINALIZAÇÃO TÁTIL DO PISO E INTERVENÇÕES EXTERNAS  
Esc. 1/200



PREFEITURA MUNICIPAL DE MACATUBA

SECRETARIA MUNICIPAL DE INFRAESTRUTURA,  
DESENVOLVIMENTO URBANO, SERVIÇOS E ZELADORIA

**SEDURB - DIVISÃO DE ENGENHARIA**

Rua Arlindo Batista Artioli, 5-40, Centro, CEP 17290-035 - Macatuba/SP  
CNPJ 46.200.853/0001-78 | Fone: (14) 3298-9800 | Email: engenharia@macatuba.sp.gov.br

<b>TÍTULO:</b> REFORMA DA CRECHE MUNICIPAL DESIDÉRIO MINETTO, NO MUNICÍPIO DE MACATUBA/SP	<b>FOLHA:</b> ACS (03-03)
<b>PROJETO:</b> PROJETO BÁSICO DE ACESSIBILIDADE EXTERNA - SINALIZAÇÃO PISO TÁTIL E REBAIXAMENTO DE CALÇADAS - REFORMA DE CRECHE DESIDÉRIO MINETTO, NO MUNICÍPIO DE MACATUBA/SP	
<b>PROPRIETÁRIO:</b> PREFEITURA MUNICIPAL DE MACATUBA - ESTADO DE SÃO PAULO	
<b>ENDEREÇO DA OBRA:</b> AV. CORONEL VIRGILIO ROCHA, Nº 17-36, CENTRO, MACATUBA/SP	<b>QUADRO DE ÁREAS:</b>
<b>ART/RRT:</b>	
<b>DATA:</b> FEV/2025	<b>ESCALA:</b> INDICADAS
<b>LOCALIZAÇÃO:</b>	
<p>RESPONSÁVEL TÉCNICO Lidiane Pereira dos Santos Arquiteta e Urbanista - CAU Nº A123705-5</p> <p>SECRETÁRIO MUNICIPAL DE INFRAESTRUTURA, DESENVOLVIMENTO URBANO, SERVIÇOS E ZELADORIA Armando Soares O. Júnior</p> <p>PREFEITO MUNICIPAL Anderson Ferreira</p>	
<p>Fonte: Google Earth</p> <p>PROJETISTA: Arq.ª Lidiane Pereira dos Santos</p>	